



TEMPORADA DE INVIERNO

2 0 1 8 - 2 0 1 9

SUBE AL CIELO

Y VIVE EXPERIENCIAS SIERRA NEVADA

GO UP TO THE SKY

AND LIVE EXPERIENCES SIERRA NEVADA
WINTER SEASON 2018 - 2019

familia · amigos · apreski · esquí nocturno · snowpark · competición
family · friends · apreski · night skiing · snowpark · competition



sierranevada
granada · Andalucía



la estación

Con sus 110 kilómetros de pistas distribuidos en 132 recorridos, Sierra Nevada proporciona uno de los dominios esquiabiles más amplios y atractivos del sur de Europa. La estación invernal de Granada destaca por el mayor desnivel de España (1.200 metros), por la amplitud de sus pistas y por el pisado diario (380 hectáreas acondicionadas por máquinas), con trazados para todos los

niveles, limpios, amplios y sin obstáculos. El moderno sistema de producción de nieve de Sierra Nevada alcanza a 44 pistas (35 kilómetros lineales). Sierra Nevada consolida esta temporada el Itinerario de Esquí de Montaña inaugurado la temporada pasada y estrena un nuevo circuito de esquí nórdico diseñado cerca de la estación inferior del telesilla Virgen de las Nieves.

With more than 110 kilometres of trails contained in 132 ski runs, Sierra Nevada provides one of the largest and most attractive skiing domains in southern Europe. This winter resort stands out as having the greatest skiable vertical drop in Spain (1,200 metres), for the width of its trails, and for the daily ski slope grooming (380 snowcat-groomed hectares), with clean, wide, obstacle-free

slopes for all levels. The modern snowmaking system of Sierra Nevada supplies 44 slopes (35 linear kilometres). Sierra Nevada is kicking off this season with the Ski Mountaineering Itinerary opened up during the previous season, and launching a new Nordic skiing circuit located near the lower Virgen de las Nieves chairlift station.



pistas balizadas ski runs

19 44 54 07 07



Esquí nórdico
Nordic skiing



Esquí de Montaña
Ski mountaineering

ESTACIÓN ABIERTA
HASTA EL 28 DE ABRIL
SKI RESORT OPEN
UNTIL APRIL 28

skiresort



^
110 km

Longitud pistas balizadas
Ski runs length

▲
6,2 km

Pista Águila recorrido más largo
Longest ski run

▲
1200 m

Desnivel esquiable el mayor de España
Vertical drop biggest of Spain

^
21

Remontes

Lifts

02 telecabinas / *gondolas*

14 telesillas / *chairlifts*

01 telesquí / *skilift*

04 alfombras transportadoras / *magic carpets*



freestyle snowboard

Trucos, saltos imposibles, extravagantes maniobras, riders y vuelos sin motor en una explosión de colores con descaro juvenil. El miniparque de iniciación es ideal para atreverse con módulos asequibles antes de enfilarse la línea de slopestyle más larga de Europa: cuatro sectores de módulos y saltos a lo largo de toda la Loma de Dilar. El halfpipe permanente más grande de España y el circuito de ski cross y snowboard cross completan una instalación en la que ya no falta de nada.

Tricks, impossible somersaults, extravagant manoeuvres, riders and gliding in an explosion of colour with juvenile audacity. The mini beginners' park is ideal for starting with easy slopes before taking on the longest "slopestyle" slope in Europe: four sectors of slopes and jumps throughout "Loma de Dilar". The biggest permanent half-pipe in Spain and a ski/snowboard cross run put the final.

▶ **04** > **30**
Sectores slopestyle
Slopestyle sectors Módulos
Features

> **01**
Half pipe
Half pipe > **15**
Saltos de nieve
Snow jumps

▶ **01**
Ski/snowboard cross
Ski / snowboard cross

▶ **01**
Miniparque de iniciación
Beginners park



snowpark sulayr

parque de nieve
terrain park



bajo las **estrellas**

Más de dos décadas de esquí bajo las estrellas. Ese es el tiempo que llevan los esquiadores de Sierra Nevada disfrutando de la sensación de deslizarse por la noche iluminada, rodeados de silencio... La actividad de esquí se desarrolla los jueves y sábados de temporada en las pistas de El Río y Maribel. Los no esquiadores pueden disfrutar los sábados noche de una actividad de observación de las estrellas en Borreguiles.

For more than two decades, enthusiasts at Sierra Nevada have been enjoying skiing under the stars, sliding within the silent illuminated night... through the El Río and Maribel tracks. This service is available to the public every Thursday and Saturday of the season. This service is available to the public every Saturday of the season. While skiers run the Río and Maribel slopes during the evening hours, non-skiers can enjoy stargazing in Borreguiles.



nonstop

primeras huellas / *first tracks*

Domingos
Sundays
07:30 - 09:00h. Loma Dílar

esquí nocturno / *night skiing*

Jueves y Sábados
Thursdays and Saturdays
19:00 - 22:00h. El Río y Maribel

talleres astronómicos / *astronomy workshop*

Sábado noche
Saturday night
Borreguiles

apreski

> **22** > **4200** > **15**

alojamientos en
urbanización y carretera
accommodation

camas
beds

hoteles, 6 de ellos
de 4 y 5 estrellas
hotels, six of them 4 and 5 star



RESTAURANTES EN PISTAS

Slopes restaurants

Quiosco La Laguna
Zona La Laguna

La Cochera
Zona Montebajo

Cabaña Montebajo
Zona Montebajo

Restaurante Borreguiles
Zona Borreguiles

Bocadillería Campanario
Zona Borreguiles

Restaurante Alcazaba
Zona Borreguiles

Restaurante Nevasol
Zona Borreguiles

Pizzería Genil
Pista El Río

Restaurante Chiki Club
Zona Borreguiles

Clicquot Nevada Terrace
Pista El Río

no solo esquí

Tiendas, restaurantes, bares, negocios de nieve, ambiente nocturno, terrazas... la oferta de Sierra Nevada después de esquiar es inabarcable, pero no acaba en los límites de Pradollano... porque Sierra Nevada, Granada y la Costa Tropical encierran ofertas culturales y de ocio, luminosas playas del Mediterráneo, y mucho más en un micromundo difícil -o imposible- de encontrar.

not only ski

Shops, restaurants, bars, ski shops, nightlife, terraces, etc. what Sierra Nevada has to offer after you've finished skiing is overwhelming, but it doesn't stop at Pradollano. Sierra Nevada, Granada and the Costa Tropical have cultural and leisure facilities, resplendent Mediterranean beaches and a great deal more in an environment difficult to find.

la familia

La familia ha encontrado en la pista de El Mar un espacio en Sierra Nevada. Enclavada en el corazón de Borreguiles, es el eje de la diversión familiar, con enormes figuras marinas que jalonan el recorrido de una pendiente con programación especial infantil. No muy lejos de allí se encuentra la pista del Bosque, decorada con animales de la montaña, Dreamland, donde los más pequeños dan sus primeros giros en la nieve cuando apenas saben andar. El restaurante Chiki Club, con menús especiales para niños, completa una oferta familiar en el área esquiable, que luego tiene su continuación en la urbanización de Pradollano.



^ Zona esquí infantil/
Dreamland. Zona Borreguiles
Children area

^ Guardería
Kindergarten
01 en Pradollano

▲ Escuelas de esquí
Ski school
15 escuelas/ski school
400 monitores/ski instructor

^ Restaurante Familiar
Family restaurant
Chiki club
Área borreguiles

^ Mirlo blanco
Recreation area
Alfombra mágica / carpet lift
Trineo ruso / mountain coaster
Bici-ski / bike skiing
Patín-ski / skate skiing
Toboganes / toboggans runs
Pista de trineos / sledge track

^ Área familiar
Family area
Pista el mar y Pista el bosque
Sea ski run and Forest ski run



thefamily

There is a site for families to visit in Sierra Nevada: "Pista del Mar" slope. Nestled in the heart of Borreguiles, the "Pista del Mar" slope has been the hub of family fun since last season, with its huge marine figures marking the route and its children's activities prepared for the entire family. Not very far away is the "Pista El Bosque" slope, decorated with

mountain animal figures, as well as the Alpine Garden, where children make their first ski runs when they are still learning to walk. The "Chikiclub" restaurant has special menus for children and rounds out the family experience in the ski area. The experience however continues in the Pradollano residential complex.

PISTAS BALIZADAS / MARKED					
Nº	NOMBRE	DESNIVEL (m)	LONGITUD (50m)	SUPERFICIE (ha)	DIFÍCIL
ÁREA VELETA					
1	Águila	1.152	6.329	140.073	▲
2	Tobogán	71	786	4.718	▲
3	Lastrón	220	588	16.463	▲
4	Descenso Damas	85	245	6.856	▲
5	Descenso Hombres	170	607	19.511	▲
6	Tubo del Veleta	248	817	25.778	▲
7	Panorámica	350	1.116	58.011	▲
8	Cordón	350	1.153	50.719	▲
LAGUNA DE LAS YEGUAS					
9	Dorada	390	992	51.603	▲
10	Puerta Laguna	195	632	12.645	▲
11	Trucha	613	2.277	158.405	▲
12	Cuesta de las Artesillas	70	549	7.116	▲
13	Pala de las Artesillas	65	332	6.646	▲
14	W	404	1.372	32.928	▲
15	Lagunillos	335	1.080	38.879	▲
16	Olimpica	695	3.476	169.143	▲
17	Cartujo	315	2.251	79.934	▲
18	Los Bancos	200	960	26.883	▲
19	Las Comisas	40	258	7.216	▲
20	Fraile	110	445	14.246	▲
21	Las Campanas	105	504	12.096	▲
22	Monaguillo	240	1.293	41.370	▲
23	Mottaret	165	789	31.558	▲
24	Carnero	190	981	38.683	▲
25	Henry	135	685	30.131	▲
26	Collado Alto	135	463	16.676	▲
27	Carril del Collado	5	363	2.176	▲
28	Collado de la Laguna	50	274	4.379	▲
29	Solana	255	1.238	19.815	▲
BORREGUILES					
30	Collado a Borreguiles	150	1.061	15.664	▲
31	Panorámica II	175	1.005	52.265	▲
32	Diagonal de San Juan	68	760	5.061	▲
33	Diagonal de Cauchiles	40	528	3.168	▲
34	Española de la Alcazaba	60	174	4.874	▲
35	Granados	395	1.394	58.240	▲
36	Morillas	205	759	26.835	▲
37	Variante Morillas	145	633	23.301	▲
38	Zacatin	165	500	16.014	▲
39	Rebeco	505	2.327	114.867	▲
40	Ardilla	30	218	2.616	▲
41	Torreallas	105	543	13.042	▲
42	Termópilas	35	182	2.182	▲
43	Playa	150	440	141	5.079
44	Pala de Entrenamiento	150	699	22.394	▲
45	Chotacabras	70	260	6.240	▲
46	La Laja	130	586	16.411	▲
47	Zorro	370	1.850	93.473	▲
48	Peñones	223	1.022	42.393	▲
49	Tubo Borreguiles	190	1.061	24.418	▲
50	Peseta	115	768	33.812	▲
51	Diagonal Balsa	50	714	8.563	▲
52	Perdiz	230	1.467	79.259	▲
53	Amapola	75	382	12.224	▲
54	Paralelo	70	413	8.180	▲
55	Principiantes 1	114	806	80.582	▲
56	Principiantes 2	114	792	79.156	▲
57	Principiantes 3	95	1.017	57.178	▲
58	Principiantes 4	16	213	10.641	▲
59	Principiantes 5	9	121	5.318	▲
60	Principiantes 6	10	171	4.796	▲
61	Principiantes 7	4	83	1.320	▲
62	Principiantes 8	4	83	1.320	▲
63	El Bosque	25	392	7.845	▲
PISTA DEL MAR / ZONA FAMILIAR					
64	Pinata 1	100	629	12.571	▲
65	Pinata 2	70	459	9.178	▲
66	La Peña	80	439	14.942	▲
CAUCHILES / PARADOR					
67	Divisoria	150	805	12.880	▲
68	Mª José Rienda	285	975	39.018	▲
69	Variante de Rienda	60	296	6.838	▲
70	Fandorcia	185	688	16.512	▲
71	Universiada	640	2.312	79.323	▲
72	Solynieve	450	1.775	64.051	▲
73	Escape	103	579	6.979	▲
74	Ventisquero Cauchiles	145	938	33.766	▲
75	Sol y Sombra	85	397	8.320	▲
76	Paco Fdez. Ochoa	240	954	42.021	▲
77	Variante de Paco	110	360	12.969	▲
78	Copa del Mundo a ver	340	1.219	45.347	▲
79	Edelweiss	60	280	6.690	▲
80	La Directa	120	1.748	10.489	▲
81	Puerta Elvira	65	729	4.375	▲
82	Puerta Monata	40	580	3.482	▲
83	Arco de las Pesas	25	289	1.731	▲
84	Puerta de Fajalauza	40	268	1.607	▲
LOMA DÍLAR					
85	Visera	120	476	20.931	▲
86	Trampolín	105	390	13.200	▲
87	Cecillo	105	770	33.873	▲
88	Logga Dilar	670	3.833	164.055	▲
89	Poniente	150	978	35.223	▲
90	Radiotelecopio	125	635	20.442	▲
91	Manzanilla	150	751	15.021	▲
92	Los Topos	45	445	2.670	▲
93	Zaharena	200	1.144	49.115	▲
94	Vuelta a Zaharena	40	466	2.798	▲
95	Cascajar	65	297	5.941	▲
96	Peñón del Dilar	315	1.710	51.300	▲
97	Pirnomos	160	705	28.220	▲
98	Violetas	250	1.046	50.206	▲
99	Prado de las Monjas	300	1.148	68.854	▲
100	Cantera	22	243	1.459	▲
101	Morenita	55	225	4.498	▲
102	Montebajo	370	1.995	66.604	▲
103	Villén	260	1.139	44.990	▲
104	Tropical	194	680	16.320	▲
105	Monachil	160	564	24.830	▲
106	Vibora	160	677	25.834	▲
107	Boulevard	40	458	4.581	▲
108	Genciana	60	442	10.610	▲
109	Fuente del Tesoro	285	942	49.014	▲
110	Tubo del Enebro	170	493	17.733	▲
111	El Paso	35	159	6.711	▲
112	Neveros	265	913	43.899	▲
113	Diploma	275	950	22.860	▲
114	El Puente	200	863	48.348	▲
115	Mirador	160	533	22.377	▲
116	Variante El Puente	90	341	13.656	▲
VALLE MONACHIL					
117	Ribera del Genil	85	999	5.993	▲
118	Levante	155	1.169	16.518	▲
119	Maribel	360	2.088	58.495	▲
120	Zaragatillo	30	271	2.165	▲
121	El Dilar	580	3.258	180.883	▲
122	Burladero	35	220	7.906	▲
123	Ramal de Jara	21	164	6.560	▲
PARQUE SOLAYR					
124	Sector 1	85	440	5.280	▲
125	Sector 2	60	220	2.640	▲
126	Sector 3 (Slopestyle)	200	790	23.700	▲
127	Sector 4	60	431	15.511	▲
128	Miniparque (Estrella Nieves)	155	750	30.000	▲
129	Ski/Snowboard Cross	90	456	11.400	▲
JARDÍN ALPINO					
131	Jardín de Nieve	5	120	2.392	▲

REMONTES
Características

TELECABINA / GONDOLA

1 TC. Al-Ándalus
Plazas 12 - Capacidad: 3.300 pers./h. - Desnivel: 548 m.
-Tiempo: 7,6 min. - M. de potencia: 1.814 m-pers./h.

2 TC. Borreguiles
Plazas 8 - Capacidad: 2.275 pers./h. - Desnivel: 535 m.
-Tiempo: 7,3 min. - M. de potencia: 1.217 m-pers./h.

TOTAL CAP. TELECABINA: 5.575 pers./h.

TELESILLA / CHAIRLIFT

1 TS. Stadium (D)
Plazas 6 - Capacidad: 2.850 pers./h. - Desnivel: 505 m.
-Tiempo: 7 min. - M. de potencia: 1.439 m-pers./h.

2 TS. Virgen (Nieves) (D)
Plazas 6 - Capacidad: 3.200 pers./h. - Desnivel: 272 m.
-Tiempo: 5,3 min. - M. de potencia: 870 m-pers./h.

3 TS. Laguna (D)
Plazas 4 - Capacidad: 2.850 pers./h. - Desnivel: 697 m.
-Tiempo: 7,9 min. - M. de potencia: 1.997 m-pers./h.

4 TS. Veleta (D)
Plazas 4 - Capacidad: 2.880 pers./h. - Desnivel: 350 m.
-Tiempo: 5,5 min. - M. de potencia: 1.008 m-pers./h.

5 TS. Monachil (D)
Plazas 4 - Capacidad: 2.830 pers./h. - Desnivel: 449 m.
-Tiempo: 7,3 min. - M. de potencia: 1.271 m-pers./h.

6 TS. Jara (D)
Plazas 4 - Capacidad: 2.880 pers./h. - Desnivel: 239 m.
-Tiempo: 3,9 min. - M. de potencia: 688 m-pers./h.

7 TS. Dilar
Plazas 4 - Capacidad: 2.300 pers./h. - Desnivel: 256 m.
-Tiempo: 7 min. - M. de potencia: 601 m-pers./h.

8 TS. Emilio Reyes
Plazas 4 - Capacidad: 1.180 pers./h. - Desnivel: 122 m.
-Tiempo: 2,4 min. - M. de potencia: 144 m-pers./h.

9 TS. Emilie Allais
Plazas 4 - Capacidad: 2.400 pers./h. - Desnivel: 115 m.
-Tiempo: 8,5 min. - M. de potencia: 202 m-pers./h.

10 TS. Borreguiles I
Plazas 4 - Capacidad: 2.400 pers./h. - Desnivel: 97 m.
-Tiempo: 7,5 min. - M. de potencia: 229 m-pers./h.

11 TS. Loma Dilar
Plazas 4 - Capacidad: 2.370 pers./h. - Desnivel: 59 m.
-Tiempo: 4,1 min. - M. de potencia: 140 m-pers./h.

12 TS. Veleta II
Plazas 3 - Capacidad: 760 pers./h. - Desnivel: 230 m.
-Tiempo: 11,8 min. - M. de potencia: 175 m-pers./h.

13 TS. Montebajo
Plazas 3 - Capacidad: 750 pers./h. - Desnivel: 46 m.

14 TS. Parador I
Plazas 2 - Capacidad: 950 pers./h. - Desnivel: 171 m.
-Tiempo: 8 min. - M. de potencia: 163 m-pers./h.

TOTAL CAP. TELESILLA: 30.450 pers./h.

TELESQUÍ / T-BAR

TQ. Zayas
Plazas 2 - Capacidad: 1.180 pers./h. - Desnivel: 374 m.
-Tiempo: 5,6 min. - M. de potencia: 444 m-pers./h.

TOTAL CAP. TELESQUÍ: 1.180 pers./h.

ALFOMBRA MÁGICA / MAGIC CARPET

1 Doble Alfombra Borreguiles
-Capacidad: 2.052 pers./h. - Desnivel: 10 m.
-Tiempo: 1,7 min. - Plazas: 1+1

2 Alfombra Doble Dauro
-Capacidad: 2.400 pers./h. - Desnivel: 12 m.
-Tiempo: 3 min. - Plazas: 2

3 Alfombra Maitena
-Capacidad: 1.400 pers./h. - Desnivel: 11 m.
-Tiempo: 4,5 min. - Plazas: 1

4 Alfombra El Bosque
-Capacidad: 1.400 pers./h. - Desnivel: 4 m.
-Tiempo: 1,1 min. - Plazas: 1

TOTAL CAP. ALFOMBRA: 7.252 pers./h.

Total Estación VTMK (Capacidad x Desnivel/100):
12.508km-transporte vertical-hora

PISTAS BALIZADAS TOTAL: 131
LONG: 110,4 Km. - SUP: 387 ha.
SUPERFICIE INNEVADA: 150 ha.

Muy Fácil (19) Fácil (45)
Difícil (53) Muy Difícil (7)
Snowpark (7)
Nieve Producida (44)
Pistas esquí nocturno

(D) Remontes desmontables / (D) Detachable lifts. Tiempos de subida calculados en condiciones ideales y sin paradas. / Travel times have been calculated for ideal conditions and without stops.

TELECABINA GONDOLA

TELESILLA CHAIRLIFT

TELESQUÍ T-BAR

REMORTE LIFT

REMORTE RÁPIDO FAST LIFT

ALFOMBRA MÁGICA MAGIC CARPET

WC TOILETS

TAQUILLA TICKET WINDOW

ALQUILER ESQUÍ SKI RENTAL CENTER

NIEVE PRODUCIDA SNOW MAKING

ESQUÍ FAMILIAR FAMILY SKIING

PISTA DEL MAR SEA SLOPE

ÁREA ESQUÍ LENTO SLOW-SKI AREA

ZONA COMPETICIÓN COMPETITION AREA

ZONA NO ESQUIADORES NON-SKIER AREA

PARALEL SLALOM SLALOM PARALELO

TERRAIN PARK PARQUE DE NIEVE

BOTQUÍN CLINIC

FARMACIA PHARMACY

BANCO BANK

RESTAURANTE/CAFETERIA RESTAURANT/COFFEE SHOP

INFORMACIÓN INFORMATION

ESCUELA DE ESQUÍ SKI SCHOOL

HOTEL HOTEL

APARCAMIENTO PARKING

ACCESO DISCAPACITADOS ACCESS FOR DISABLED

JARDÍN ALPINO/GUARDERÍA ALPINE KINDERGARTEN

ESQUÍ NOCTURNO NIGHT SKIING

MUY DIFÍCIL / VERY DIFFICULT

DIFÍCIL / DIFFICULT

FÁCIL / EASY

MUY FÁCIL / VERY EASY

ESQUÍ NÓRDICO / NORDIC SKIING
-Desnivel: 30m. -Longitud: 2.500m.
-Superficie: 15.000m²

ESQUÍ DE MONTAÑA / MOUNTAIN SKIING
-Desnivel: 920m. -Longitud: 6.224m.
-Superficie: 37.344m²

DESNIVEL ESQUIABLE/VERTICAL DROP: 1.200m.



Mirlo Blanco
Parque de Actividades

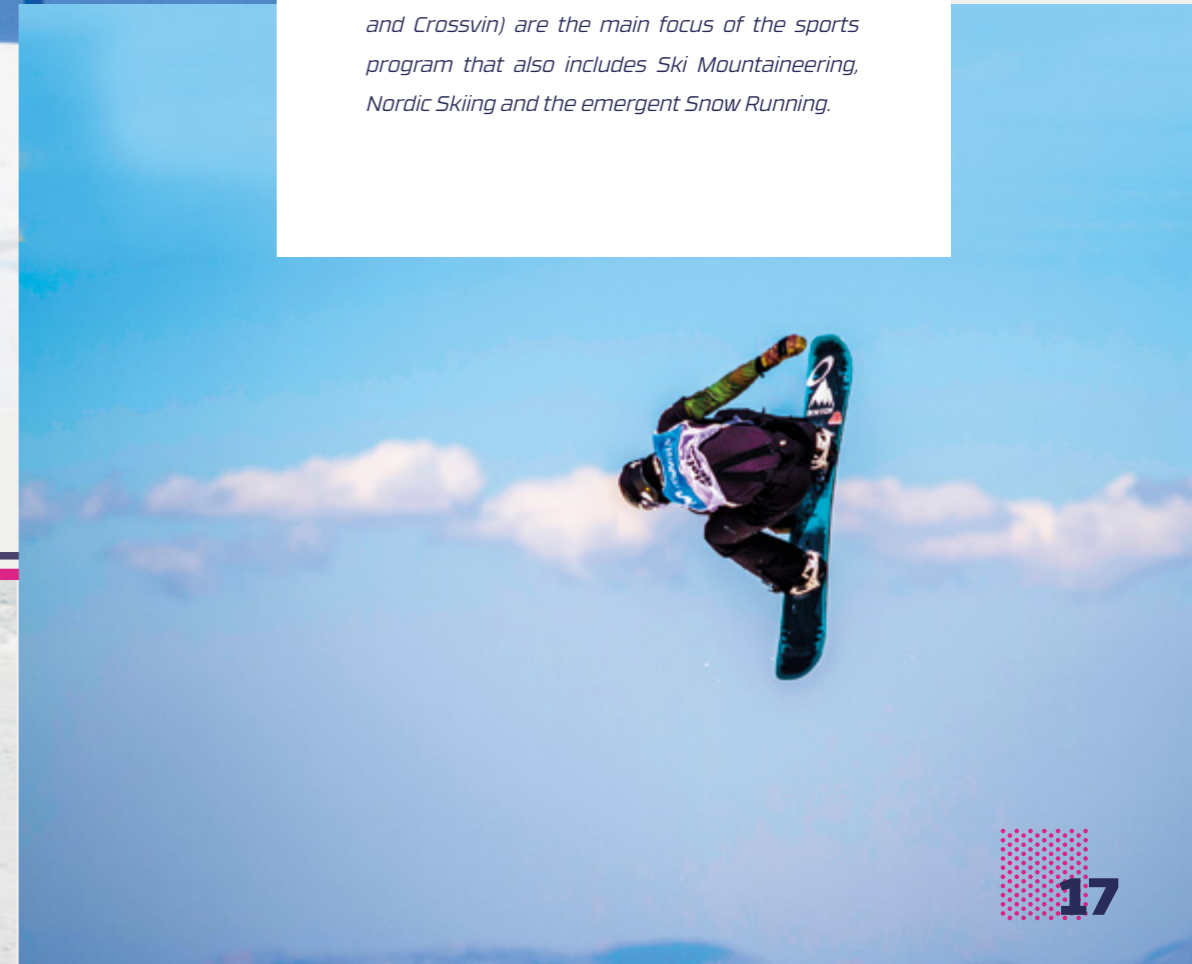
Frederic et Marie Novat



En su legendaria apuesta por el esquí de competición para todas las edades, Sierra Nevada volverá a organizar una temporada más, junto con la Federación Andaluza y Española de Deportes de Invierno, más de 30 pruebas deportivas de todas las disciplinas de los deportes sobre nieve. Copa de Andalucía de Esquí Alpino Alevín e Infantil, los Campeonatos de España de Baches y Slopestyle, el circuito de freestyle para niños (BigAirvin, Bachevín y Crossvin) componen el eje central de un programa deportivo en el que también figuran el Esquí de Montaña, el Nórdico o el emergente Snowrunning.

Famous for its legendary bet for ski competitions available to all age groups, Sierra Nevada together with the Spanish and Andalusian Winter Sports Federation, will organize one more time another season with more than 30 events in every branch of the snow sports. The Andalusia Cup for Alpine Skiing (young adults and children), the Spanish Championship of Mogul and Slopestyle, the freestyle circuit for children (BigAirvin, Bachevín and Crossvin) are the main focus of the sports program that also includes Ski Mountaineering, Nordic Skiing and the emergent Snow Running.

competición



mirlo blanco



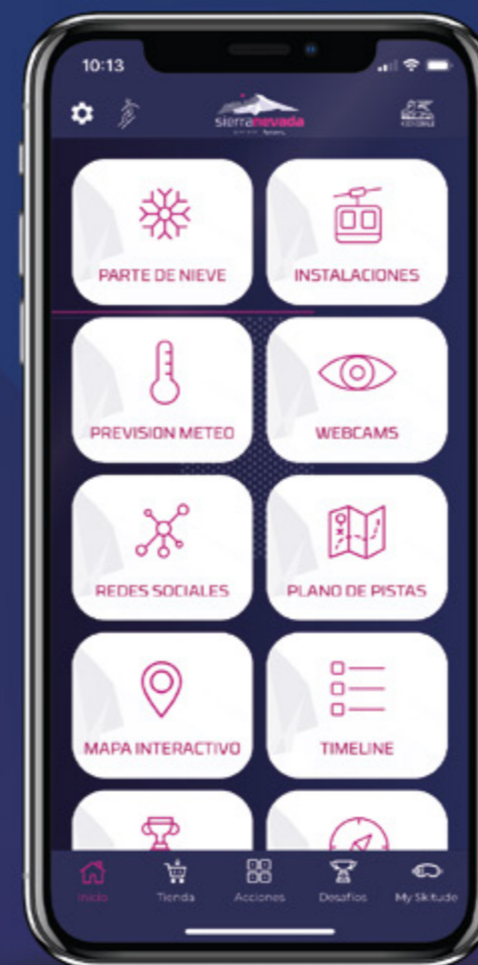
El parque de actividades Mirlo Blanco está diseñado para que disfrutes de la nieve sin necesidad de calzarte los esquís. Toboganes deslizantes con roscos hinchables, bici-slalom, bici-esquí y zona de trineos de nieve... Y no olvides probar la atracción estrella, un Trineo Ruso que te hará volar sobre la nieve.

The spot that guarantees the most fun is the Mirlo Blanco area, now an amusement park for you to enjoy the snow without putting on skis. A magic carpet, toboggan runs, sit-skiing, skate skiing, skibobbing... And don't forget to try out the main attraction: the Russian Sleigh which will make you fly over the snow.



sierranevada
granada · Andalucía

Una temporada más, disfruta con nosotros con la **App de Sierra Nevada**




- Compra tus forfaits
- Gana premios con los desafíos
- Navegador GPS audioguiado **Novedad**
- Mapas de pistas en 3D **Novedad**
- Tus tracks ahora en 3D **Novedad**
- Más estadísticas que nunca **Novedad**
- Compatible con Apple Watch **Novedad**
- ... ¡y mucho más!

¡DESCÁRGATELA YA!



sierranevada.es/app

¡NUEVAS FUNCIONALIDADES!



SOY **Verano**

summer



bikepark

*del 29 de junio
al 1 de septiembre*

Sierra Nevada es ya un destino de verano consolidado con un inabarcable abanico de actividades. La alta montaña se transforma en verano en un escenario de ocio activo con múltiples variantes: remontes abiertos, campamentos juveniles, deportivos y de inmersión lingüística, centro de atracciones infantil, recorridos por los senderos de la fusión de la nieve, por las altas cumbres, rutas a caballo, competiciones deportivas extremas, astroturismo, festivales de música y gastronomía de alta montaña.

*from June 29
to September 1*

Sierra Nevada is already a consolidated summer resort with an enviable range of activities. In the summertime the high mountains are transformed into a very active leisure scenario with a wide range of possibilities: summer camps for youngsters, sports, language immersion, juvenile attractions centre, trekking in the melting snow, in the highlands, horse-riding routes, extreme sporting competitions, music festival and also mountain gastronomy.



- > **37,5 km** > **2** > **2**
- Circuitos de descenso/enduro
Downhill trails
- Remontes
Ski lifts
- Circuitos de rally
Rally cross circuits
- > **925 m** > **6**
- Desnivel
Vertical drop
- Circuitos de descenso/enduro
Downhill trails



> **30 km**

Ciudad de Granada · Alhambra
Granada city · Alhambra

> **90 km**

Costa tropical
Tropical coast



ANDALUCÍA SIERRA NEVADA



✕ GRANADA AIRPORT ✕

Barcelona • Berlín • Bilbao • Gran Canaria • Londres • Madrid • Manchester • Milán • Nápoles • Palma de Mallorca • París • Tenerife



sierranevada.es

Estación de esquí y montaña de Sierra Nevada
Sierra Nevada ski and mountain resort

[sierranevadaestacion](https://www.instagram.com/sierranevadaestacion)

[sierranevada2.0](https://www.facebook.com/sierranevada2.0)

app

[@websierranevada](https://twitter.com/websierranevada)

[sierranevadatv](https://www.youtube.com/sierranevadatv)

